



АДМИНИСТРАЦИЯ ГОРОДА ПЕРМИ
ДЕПАРТАМЕНТ ЗЕМЕЛЬНЫХ ОТНОШЕНИЙ

РЕШЕНИЕ

О размещении объектов № 2306 от 09.12.2019

г. Пермь, ул. Сибирская, 15

Департамент земельных отношений администрации города Перми в соответствии с пунктом 3 статьи 39.36 Земельного кодекса Российской Федерации, Положением о порядке и условиях размещения объектов на землях или земельных участках, находящихся в государственной или муниципальной собственности, на территории Пермского края без предоставления земельных участков и установления сервитутов, публичного сервитута, утвержденным постановлением Правительства Пермского края от 22.07.2015 № 478-п

разрешает: АО «Газпром газораспределение Пермь» (ИНН 5902183841, ОГРН 1025900512670, место нахождения: 614000, Пермский край, г. Пермь, ул. Петропавловская, д. 43)

размещение объекта: газопровод давлением до 1,2 Мпа, для размещения которого не требуется разрешения на строительство, до границ земельного участка по ул. Школьной, 3

на землях: государственная собственность на которые не разграничена

на срок: 11 месяцев

способ размещения объекта: подземный

местоположение: г. Пермь, Орджоникидзеvский район, ул. Школьная.

Территория, согласно схеме, расположена в зоне с особыми условиями использования территорий: охранный зона объектов электросетевого хозяйства.

АО «Газпром газораспределение Пермь»:

1. Соблюдать порядок использования земельных участков, установленный постановлением Правительства Российской Федерации от 24.02.2009 № 160 «О порядке установления охранных зон объектов электросетевого хозяйства и особых условий использования земельных участков, расположенных в границах таких зон».

2. В соответствии с пунктом 7(2) Положения о порядке и условиях размещения объектов на землях или земельных участках, находящихся в государственной или муниципальной собственности, на территории Пермского края без предоставления земельных участков и установления сервитутов, утвержденного постановлением Правительства Пермского края от 22.07.2015 № 478-п, представить в департамент земельных отношений администрации города Перми в течение 1 месяца с момента размещения объектов материалы

контрольной геодезической съемки размещенных объектов на бумажном и электронном носителях на безвозмездной основе.

В соответствии со статьей 20¹ Закона Пермского края от 14.09.2011 № 805-ПК «О градостроительной деятельности в Пермском крае» АО «Газпром газораспределение Пермь»:

1. Не позднее, чем за 10 рабочих дней до начала строительства и (или) реконструкции безвозмездно передает в департамент градостроительства и архитектуры администрации города Перми один экземпляр копий разделов проектной документации, предусмотренных пунктом 1 части 12 статьи 48 Градостроительного кодекса Российской Федерации.

2. В течение 10 рабочих дней после окончания работ по строительству, реконструкции безвозмездно передать в департамент градостроительства и архитектуры администрации города Перми схему, отображающую расположение объекта и сетей инженерно-технического обеспечения, подписанную застройщиком (техническим заказчиком), с приложением текстового и графического описания местоположения границ охранной и санитарно-защитной зоны, перечень координат характерных точек границ такой зоны.

Приложение: схема предполагаемых к использованию земель или части земельного участка на 1 л. в 1 экз.

И.о. начальника отдела
предоставления земельных участков
по работе с юридическими лицами



Н.Н. Борцова

Схема предполагаемых к использованию земель или части земельного участка

Объект: Газопровод давлением до 1.2 Мпа. для размещения которого не требуется разрешения на строительство до границ

земельного участка по адресу: Пермский край, г. Пермь, Орджоникидзевский район, ул. Школьная, 3;

Местоположение: Пермский край, г. Пермь, Орджоникидзевский район, ул. Школьная;

Площадь земель или части земельного участка: 60 м²;

Категория земель: земли населенных пунктов;

Вид разрешенного использования: -

Каталог координат, м

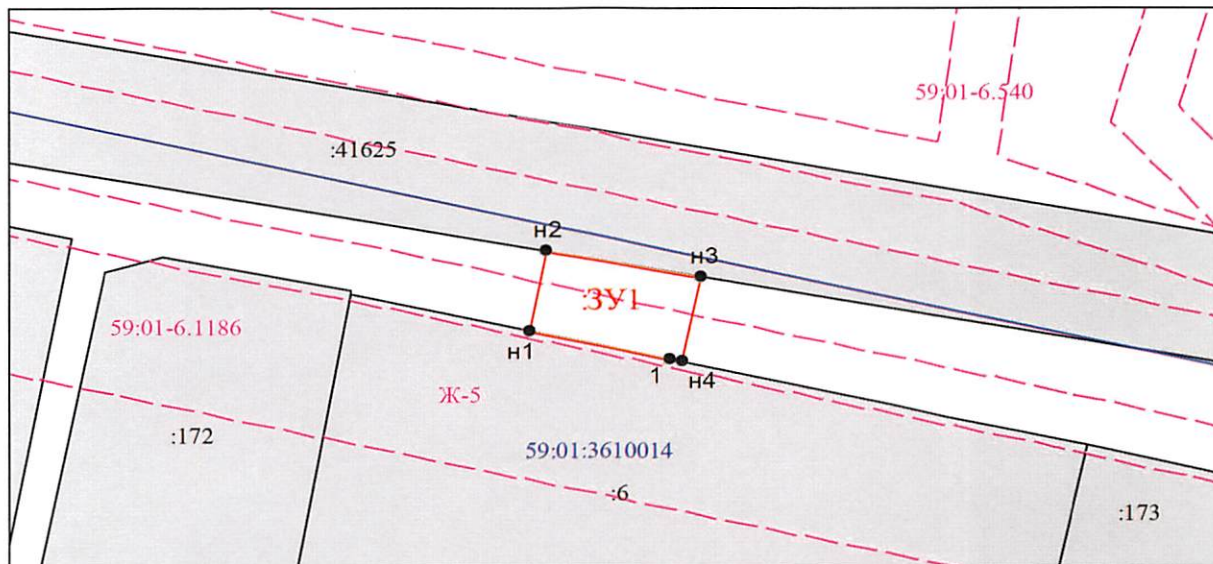
№ точки границ	X	Y
н1	532579.75	2245493.57
н2	532585.40	2245494.63
н3	532583.59	2245504.49
н4	532577.55	2245503.33
1	532577.74	2245502.48

Описание границ смежных землепользователей:

От точки н3 до точки н4 - земли общего пользования;






От точки н4 до точки н1, от н2 до н3 - земельный участок с кадастровым номером 59:01:0000000:75169;

От точки н1 до точки н2 - земельный участок с кадастровым номером 59:01:0000000:41615.



Масштаб 1:500

Условные обозначения:

- | | |
|---|---|
|  | Граница охранных и территориальных зон |
|  | Существующая часть границы, сведения о которой достаточны для определения её местоположения |
|  | Характерная точка границы, сведения о которой позволяют однозначно определить ее положение на местности |
| 41615 | Кадастровый номер земельного участка |
|  | Граница кадастрового деления |
| 59:01:2010327 | Номер кадастрового квартала по сведениям ГКН |
| n1 | Обозначение характерной точки границ |
|  | Граница образуемого земельного участка |
| 3У1 | Обозначение образуемого земельного участка |
| Ж-4 | Обозначение территориальной зоны |
| 59.01.2.210 | Обозначение охранной зоны |

Заявитель: АО "Газпром газораспределение Пермь" по доверенности А.К. Порубов

(подпись, расшифровка подписи)

МП (для юридических лиц и индивидуальных предпринимателей)

